






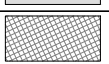


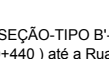


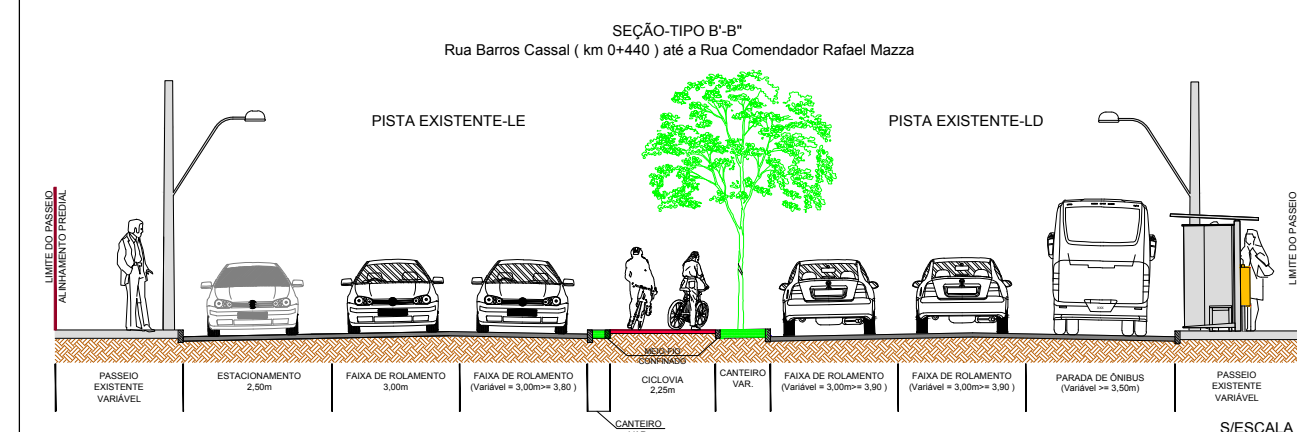



CONVENÇÕES DO PROJETO	
	MEIO-FIO PROJETADO
	MEIO-FIO DE CONFINAMENTO PROJETADO
	MEIO-FIO EXISTENTE
	MEIO-FIO REBAIXADO-TRAVESSIA
	MEIO-FIO A SER REALOCADO
	CICLOVIA
	TRAVESSIA EM NÍVEL
	REBAIXO DE CALÇADA
	PASSEIO PROJETADO-TRAVESSIA
	PASSEIO-EXISTENTE
	CANTEIRO-PROJETADO
	CANTEIRO-EXISTENTE
	FADE-PROJETADO (25 UNIDADES)
	FLUXO PRINCIPAL
	FLUXO SECUNDÁRIO



OBSERVAÇÕES IMPORTANTES:


- 1 - DEVERÃO SER CONSULTADAS AS SEÇÕES TRANSVERSAIS DO PROJETO GEOMÉTRICO;
- 2 - DEVERÁ SER CONSULTADO O PERFIL LONGITUDINAL DO PROJETO;
- 3 - DEVEM SER OBSERVADAS AS ESPECIFICAÇÕES TÉCNICAS DO PROJETO;
- 4 - DEVERÁ SER EXECUTADO RABALÇOS DE CALÇADA EM ESQUINAS E TRAVESSIAS DE PEDESTRES;
- 5 - NOS LOCAIS ONDE HOUVEREM ENTRADA DE GARAGEM E ACESSO A ESTABELECIMENTOS A GUIA DE MEIO-FIO DEVERÁ SER RABEXADA;
- 6 - PARA LOCAÇÃO DO PROJETO FOI INDICADO O EIXO DO LADO DIREITO, CONFORME PERFIL LONGITUDINAL E SEÇÕES TRANSVERSAIS APRESENTADAS.

REVISÃO	OBSERVAÇÕES	DATA	VISTO



PREFEITURA MUNICIPAL DE PELOTAS

UNIDADE DE GERENCIAMENTO DE PROJETOS - GP



P R O J E T O DE MOBILIDADE URBANA

Eduardo Leite - Prefeito Municipal | Jair Seidel - Secretário Executivo da UGP

PROJETO: <i>INCORP CONSULTORIA E ASSESSORIA LTDA.</i>	ARQUIVO: MUDA-01-PECMR06.d
RESPONSÁVEL TÉCNICO: <i>ENGº JOSÉ CARLOS TEIXEIRA TEDESCO CREA: 005546/RS</i>	DATA: <div style="text-align: center; font-size: 1.2em;">JUN/2015</div>
<div style="text-align: center; font-weight: bold; font-size: 1.1em;">PROJETO GEOMÉTRICO</div>	ESCALA: <div style="text-align: center; font-size: 1.2em;">INDICADA</div>
TRECHO: <div style="text-align: center;">ZONA URBANA DO MUNICÍPIO DE PELOTAS/RS</div>	REVISÃO: <div style="text-align: center; font-size: 1.2em;">R06</div>
<div style="text-align: center; font-weight: bold; font-size: 1.1em;">Av. DOMINGOS DE ALMEIDA</div>	PRANCHA: <div style="text-align: center; font-size: 1.5em; font-weight: bold;">08/08</div>
<div style="text-align: center;"> PLANIALTIMÉTRICO EIXO DO LADO DIREITO - km 3+360 ao km 3+587 </div>	